双阳区农村生活污水治理专项规划
（2019-2035）

附图部分

编制单位：长春市生态环境局双阳区分局

承编单位：吉林省同明环境工程有限公司

2020 年 6 月

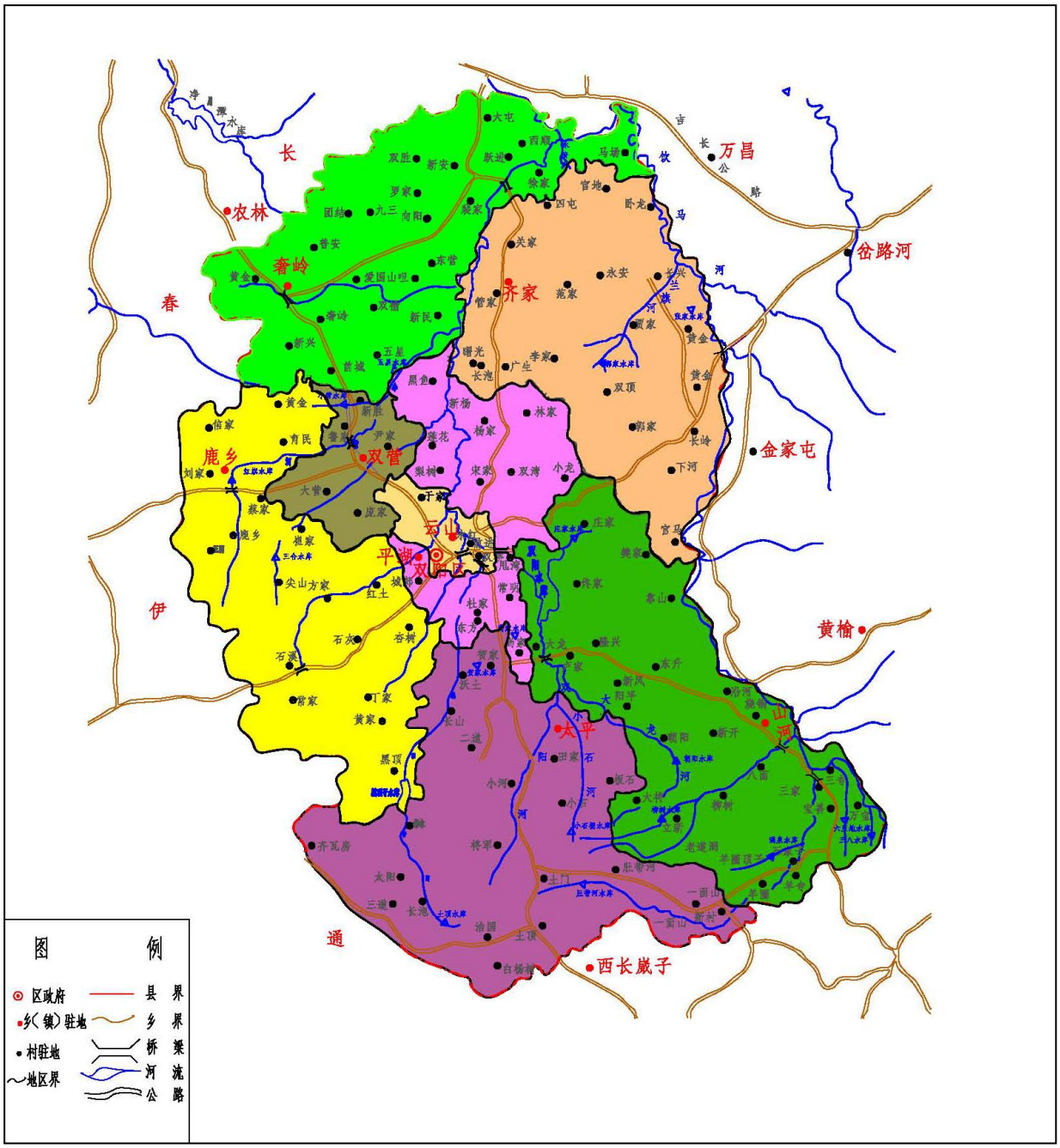
长
春
伊
通
农林
奢岭
齐家
万昌
岔路河
金家屯
黄榆
鹿乡
双管
平湖
双阳区
云山
太平
山河
西长崴子
图例
区政府
乡(镇)驻地
村驻地
地区界
县界
乡界
桥梁
河流
公路

双阳区行政区划图

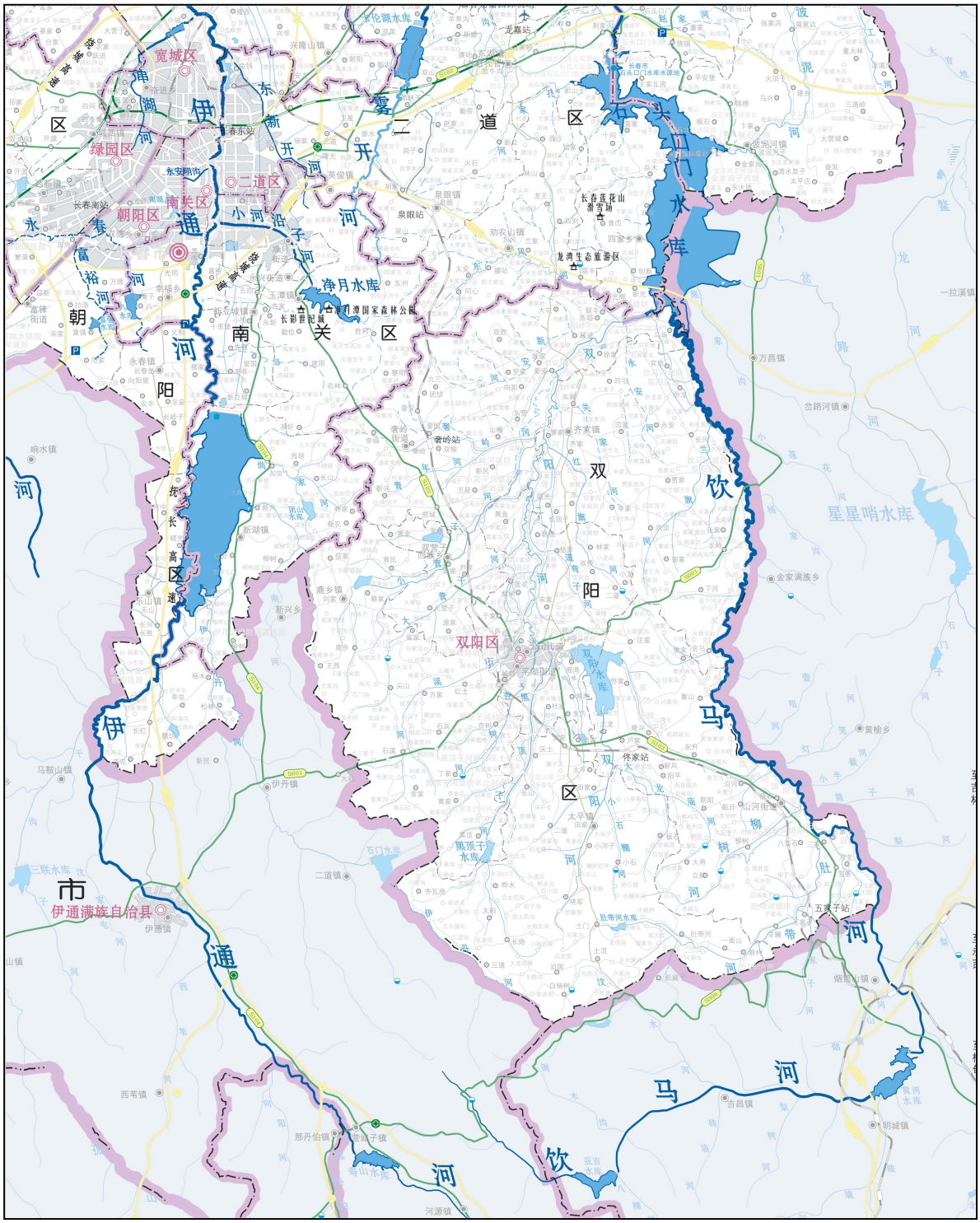

双阳区水系图

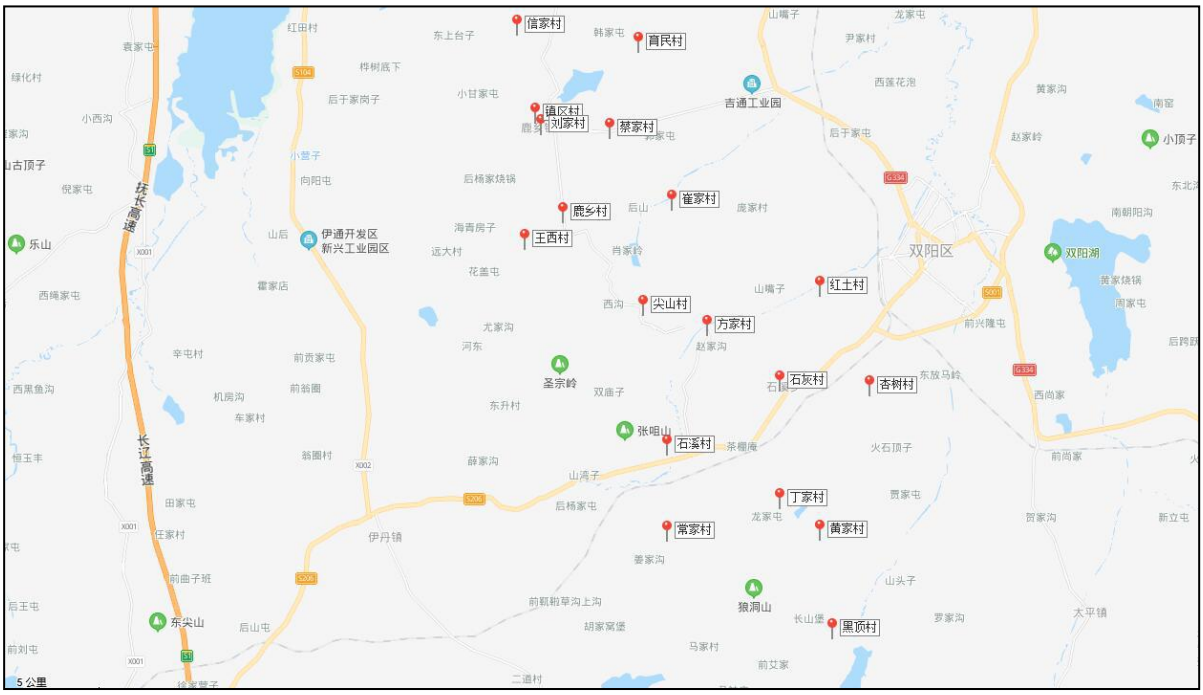

鹿乡镇 18 个行政村位置示意图

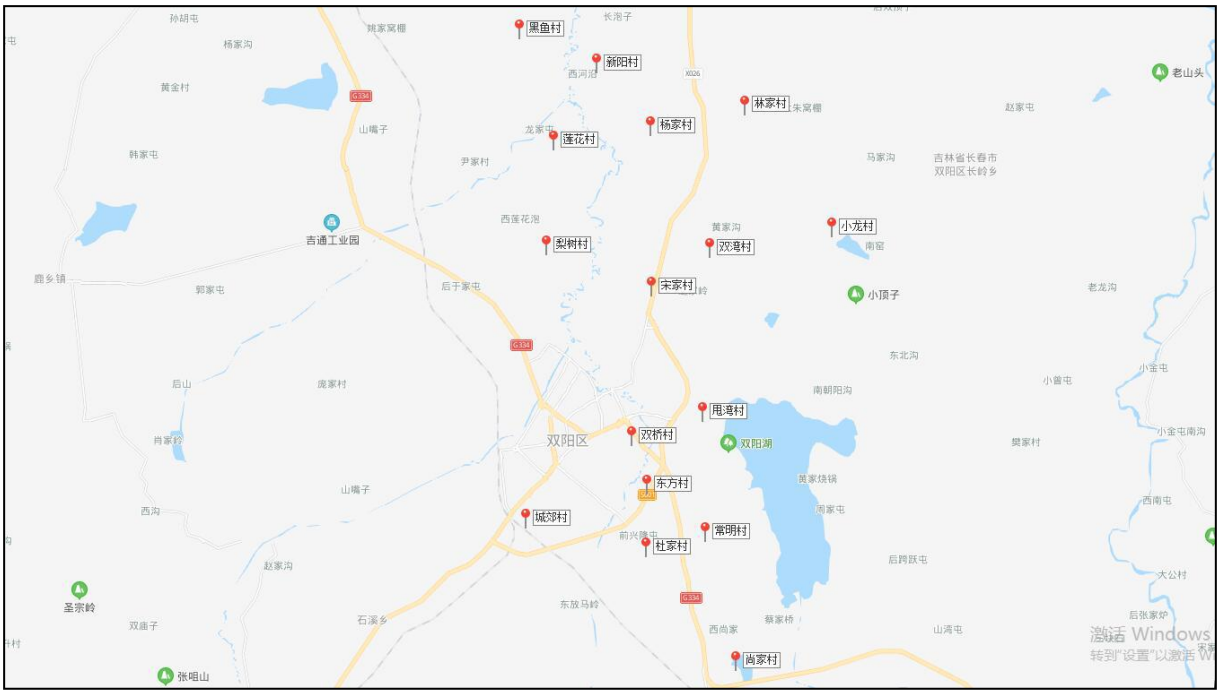

平湖街道 16 个行政村位置示意图

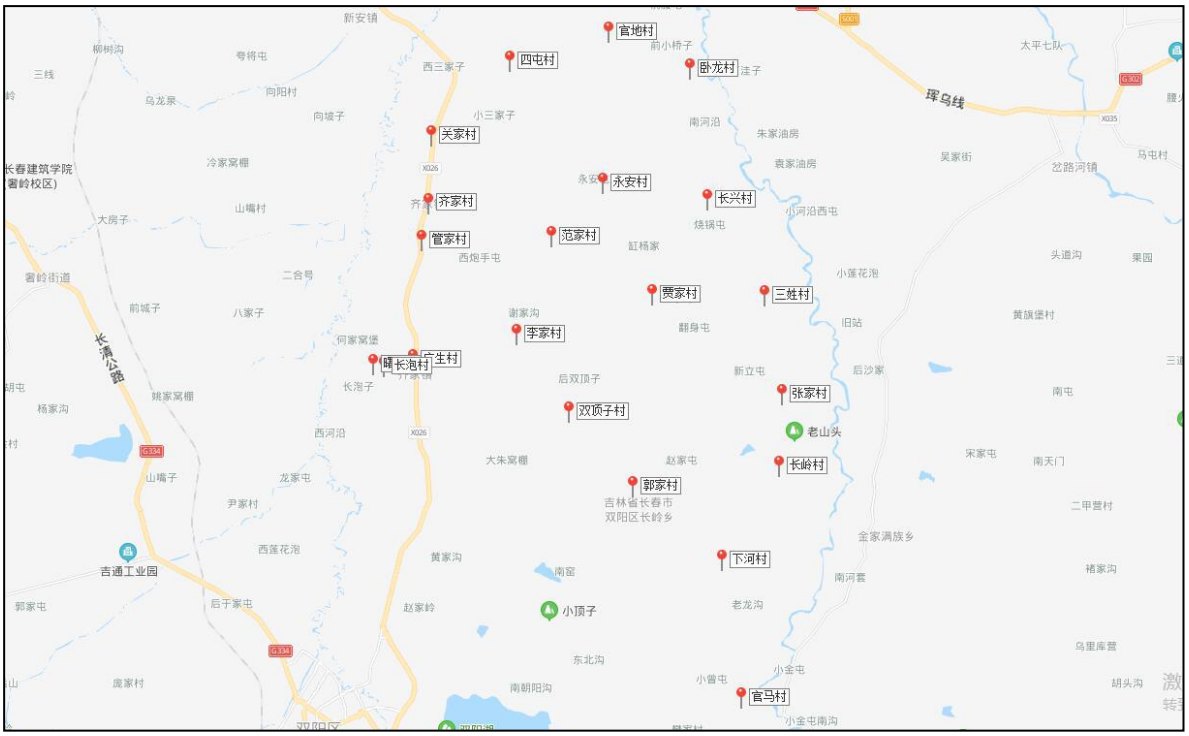

齐家镇 21 个行政村位置示意图

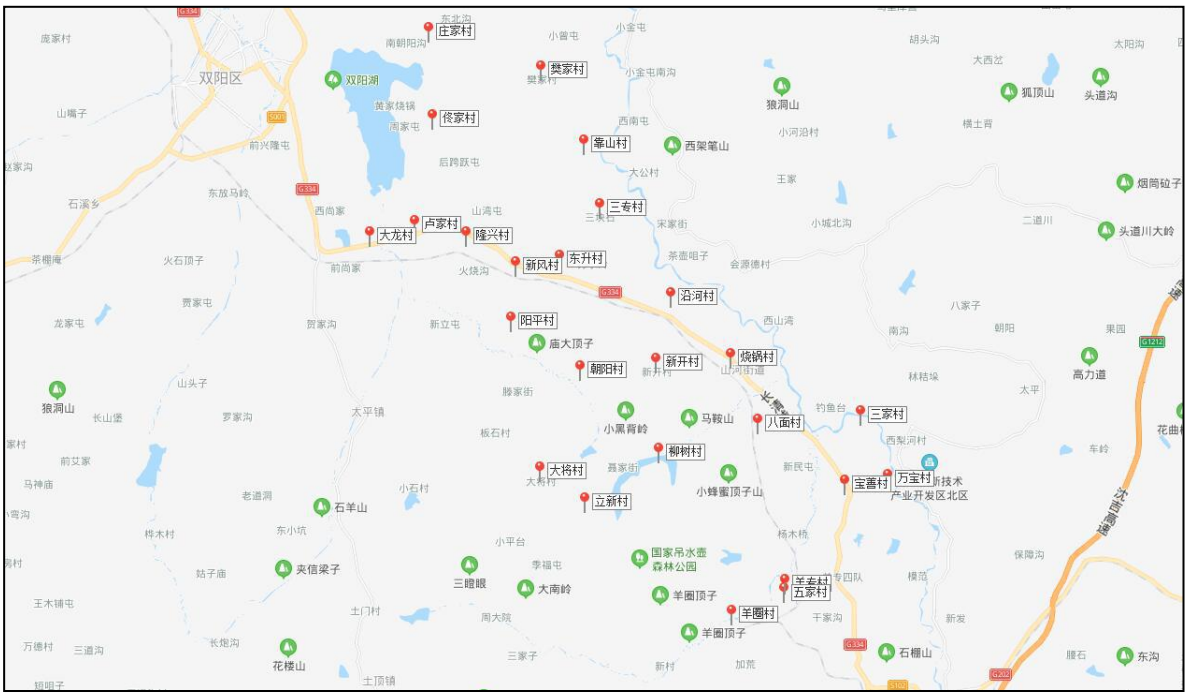

山河街道 25 个行政村位置示意图

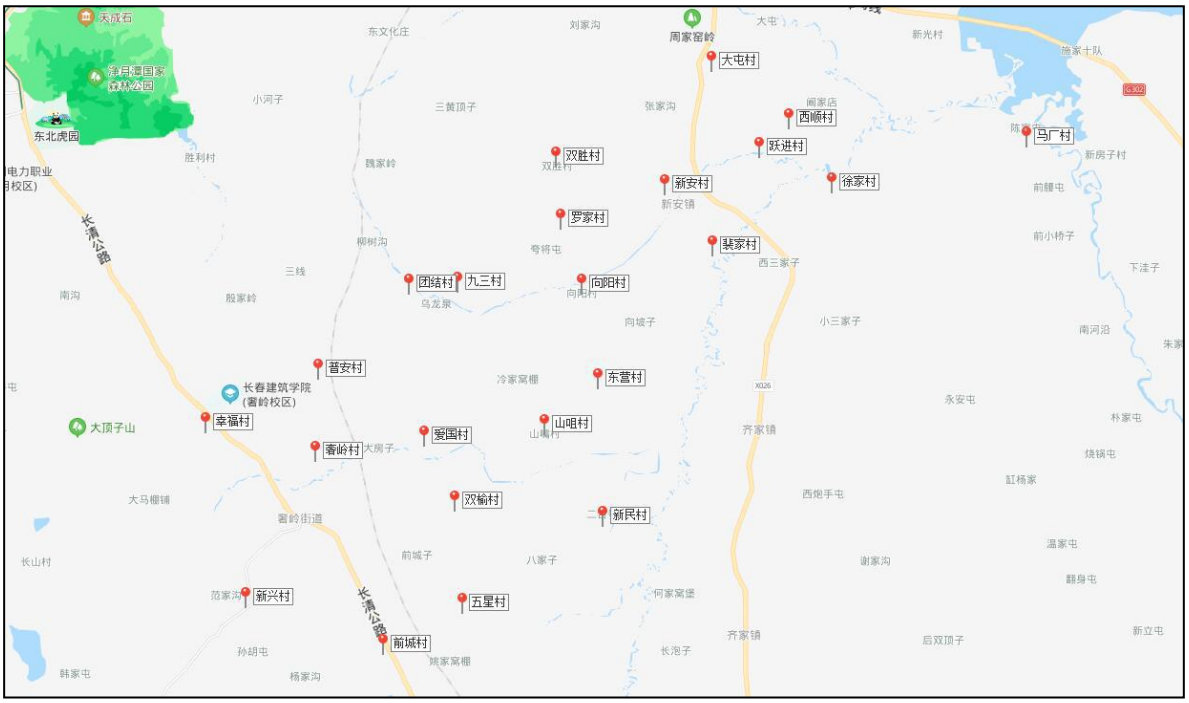

奢岭街道 23 个行政村位置示意图

双营子乡 6 个行政村位置示意图

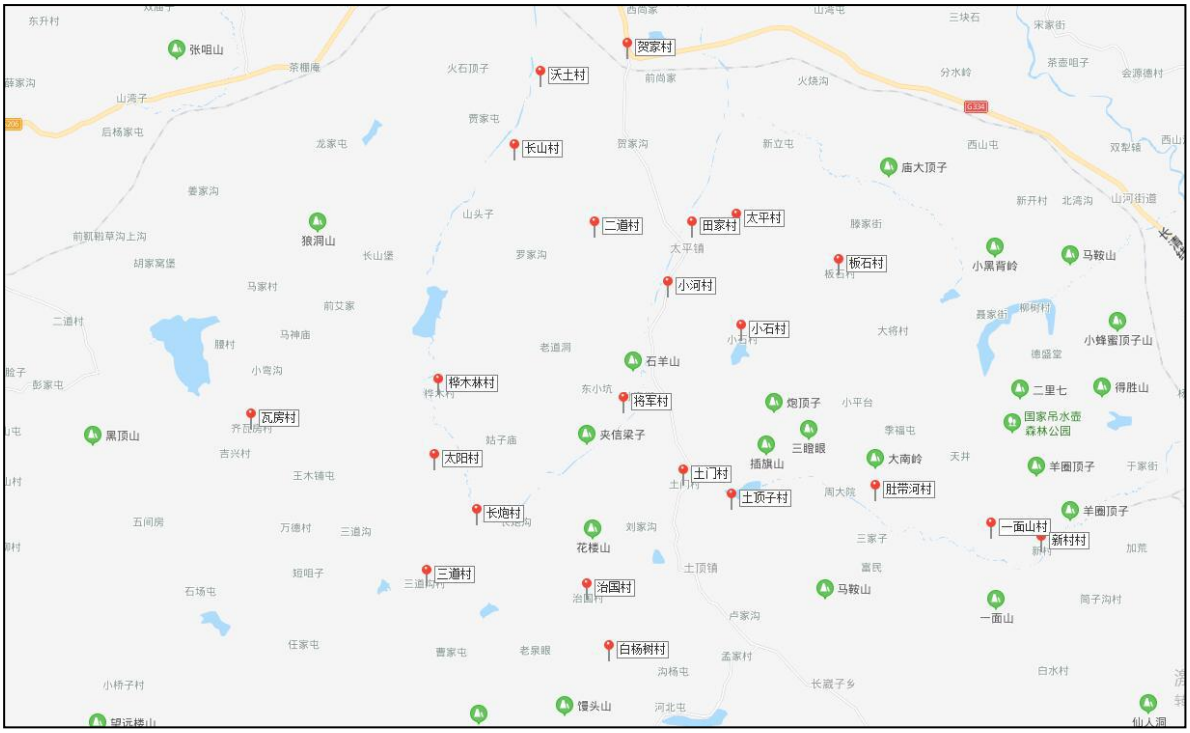

太平镇 22 个行政村位置示意图

云山街道 3 个行政村位置示意图

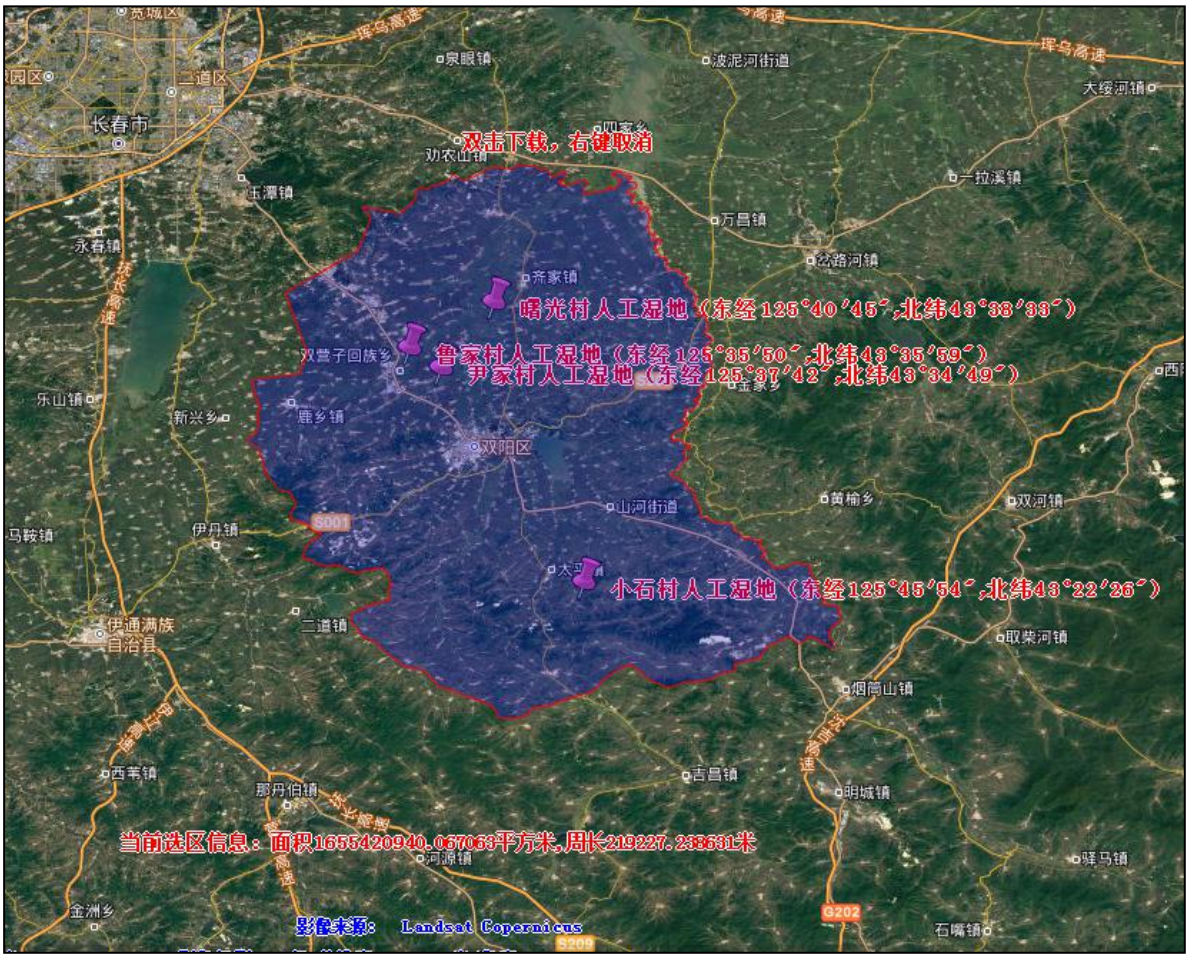

双阳区已建成人工湿地位置示意图

双阳区污水处理厂位置示意图

双阳区农村生活污水治理专项规划（现状）

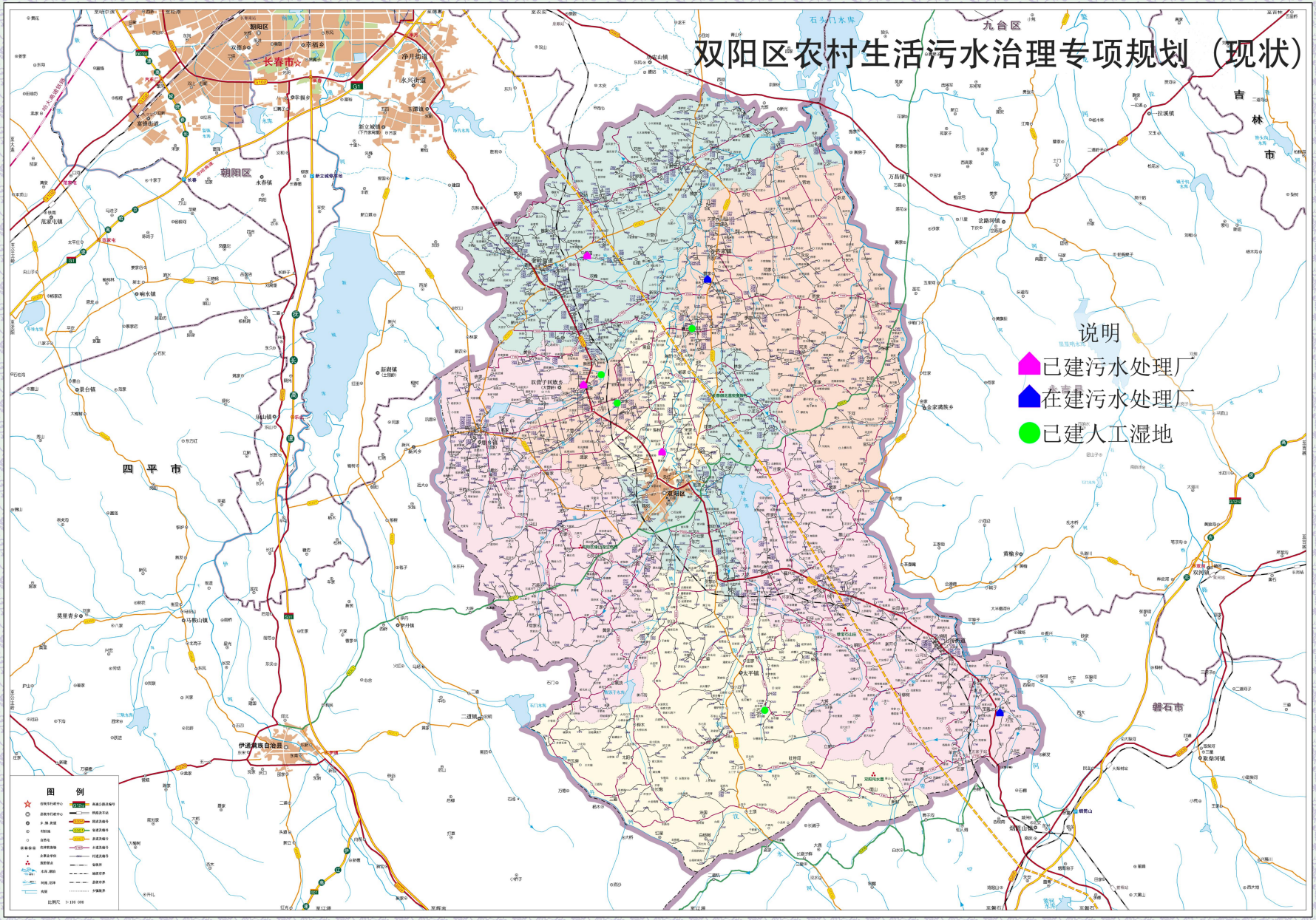

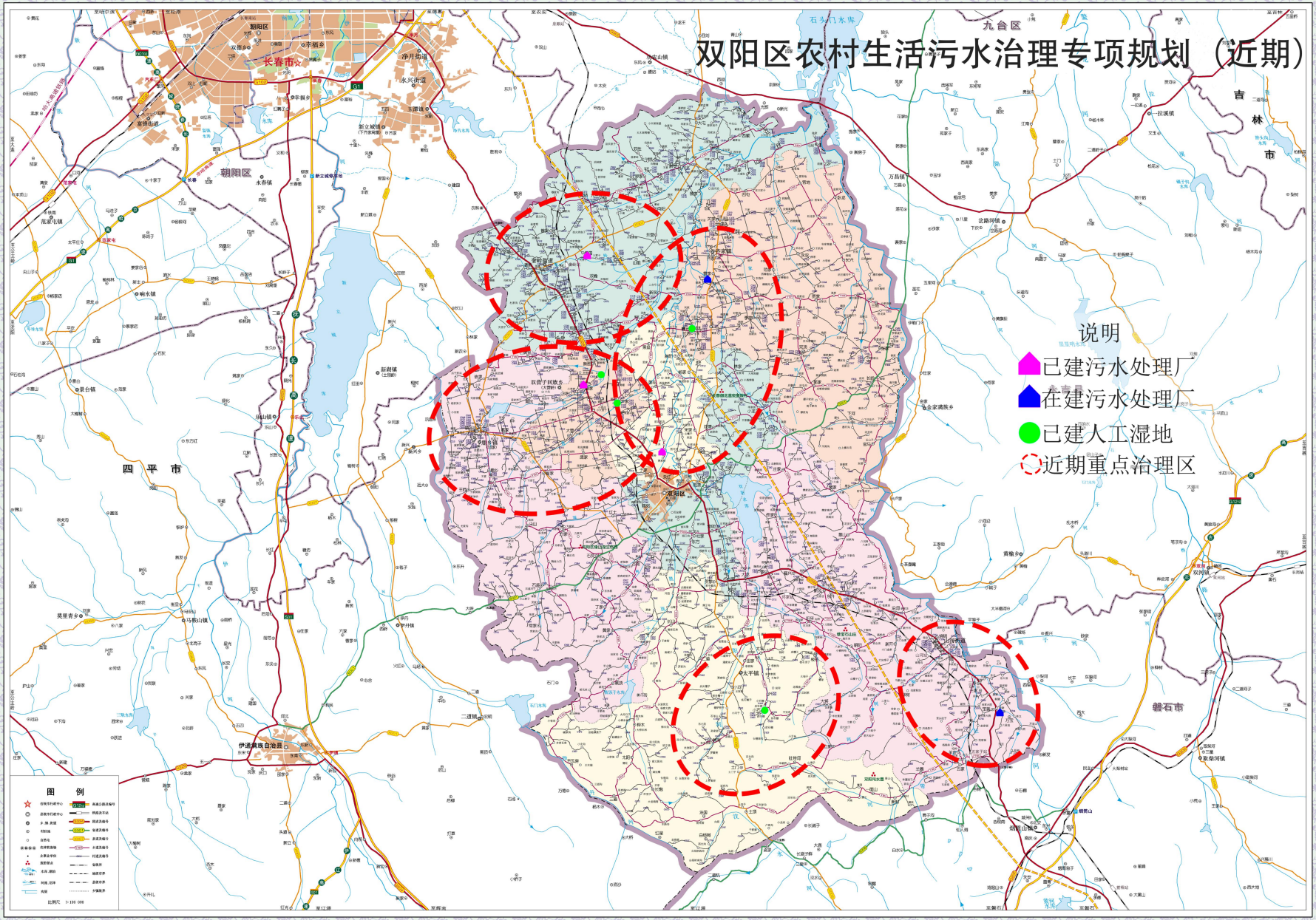
双阳区农村生活污水治理专项规划（近期）
说明
已建污水处理厂
在建污水处理厂
已建人工湿地
近期重点治理区
长春市
朝阳区
九台区
吉林市
四平市
磐石市
双阳区
图例

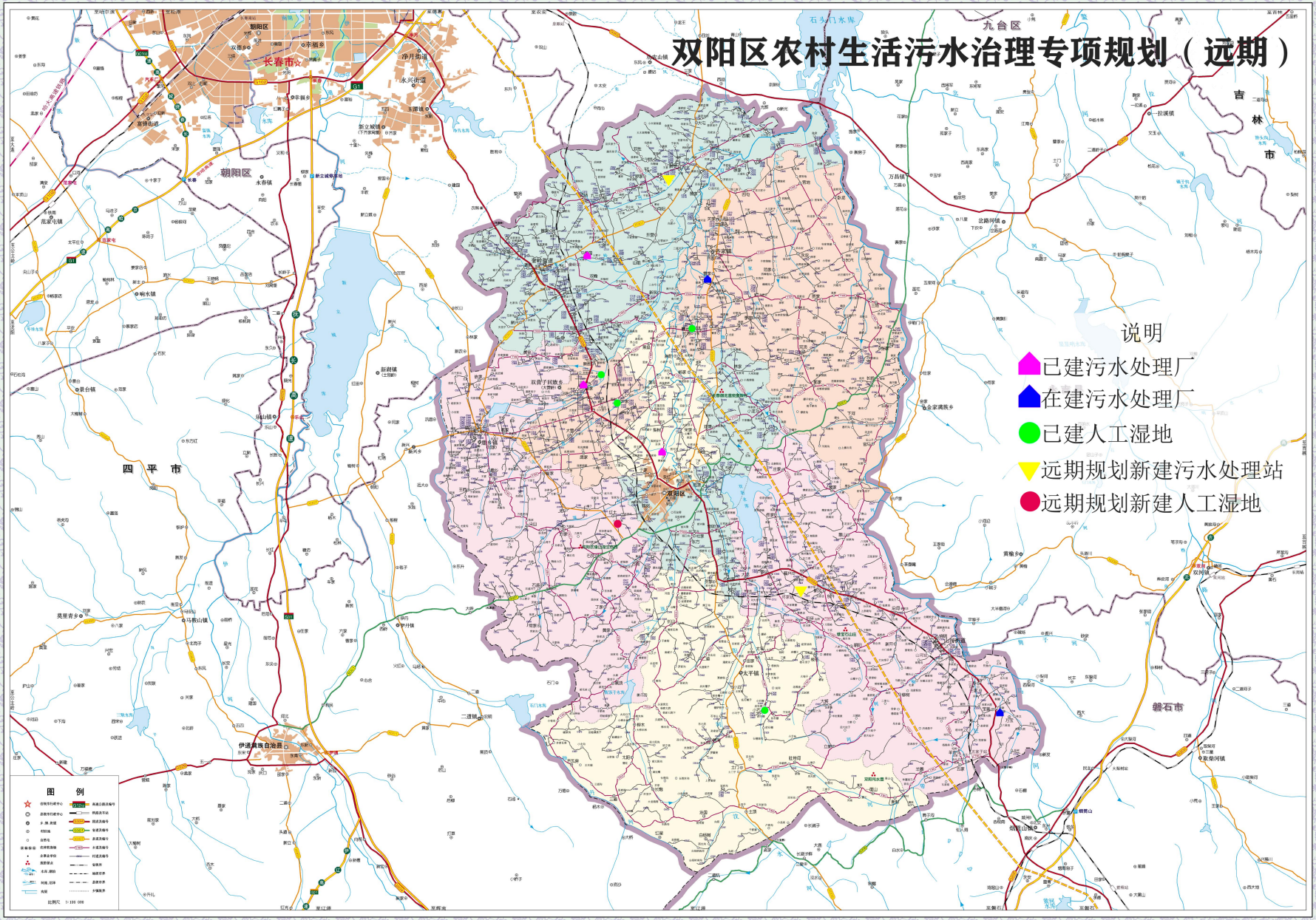
双阳区农村生活污水治理专项规划（远期）
说明
已建污水处理厂
在建污水处理厂
已建人工湿地
远期规划新建污水处理站
远期规划新建人工湿地
图 例
朝阳区
长春市
九台区
吉林市
四平市
双阳区
伊通满族自治县
磐石市